



1. สถานการณ์ทั่วไปและผลกระทบ

ท้ายเขื่อนเจ้าพระยา ระบายน้ำ 3164 ลบ.ม./วิ (เพิ่มขึ้น 51 ลบ.ม./วิ.) ท้ายเขื่อนป่าสักชลสิทธิ์ ระบายน้ำ 866 ลบ.ม./วิ (เท่าเดิม 866 ลบ.ม./วิ.) ท้ายเขื่อนพระรามหก ระบายน้ำ 1038 ลบ.ม./วิ (เท่าเดิม 1038 ลบ.ม./วิ.)

ประชาชนที่ได้รับผลกระทบ รวม 12 อำเภอ 121 ตำบล 737 หมู่บ้าน 40,529 หลังคาเรือน ดังนี้

1. เสนา 14 ตำบล 101 หมู่บ้าน 7,098 หลังคาเรือน
2. ผักไห้ 11 ตำบล 76 หมู่บ้าน 2,984 หลังคาเรือน
3. บางบาล 16 ตำบล 109 หมู่บ้าน 7,552 หลังคาเรือน
4. บางไทร 23 ตำบล 136 หมู่บ้าน 6,719 หลังคาเรือน
5. พระนครศรีอยุธยา 14 ตำบล 69 หมู่บ้าน 1,887 หลังคาเรือน
6. บางปะอิน 12 ตำบล 83 หมู่บ้าน 5,592 หลังคาเรือน
7. บางปะหัน 12 ตำบล 52 หมู่บ้าน 2,552 หลังคาเรือน
8. ท่าเรือ 8 ตำบล 63 หมู่บ้าน 5,248 หลังคาเรือน
9. นครหลวง 11 ตำบล 48 หมู่บ้าน 897 หลังคาเรือน
10. มหาราช 11 ตำบล 38 หมู่บ้าน 917 หลังคาเรือน
11. วังน้อย (พื้นที่การเกษตรได้รับความเสียหาย)
12. อุทัย (พื้นที่การเกษตรได้รับความเสียหาย)

(หมายเหตุ ข้อมูลจากสำนักงานป้องกันและบรรเทาสาธารณภัยจังหวัดพระนครศรีอยุธยา)

ผู้เสียชีวิตสะสม 5 ราย (อ.บางบาล 2 ราย , อ.เสนา 2 ราย, อ.พระนครฯ 1 ราย)

2. สถานบริการสาธารณสุขที่ได้รับผลกระทบ รวมทั้งหมด 42 แห่ง

โรงพยาบาล 1 แห่ง (รพ.ท่าเรือ) , สสอ. 1 แห่ง (บางไทร) , รพ.สต. 40 แห่ง

- (1) อ.บางบาล 9 แห่ง รพ.สต.วัดตะกุก , บางหลวงโตด , บางหัก (ย้ายจุดให้บริการ)
บางบาล , บางชะนี , ทางช้าง , น้ำเต้า , วัดยม , บ้านคลัง (เปิดให้บริการปกติ)
- (2) อ.เสนา 3 แห่ง รพ.สต.หัวเวียง , บ้านกระทุ่ม , บ้านโพธิ์ (เปิดให้บริการปกติ)
- (3) อ.บางปะอิน 6 แห่ง รพ.สต.เกาะเกิด , บ้านโพ , บางประแดง , ขอนอนหลวง , บ้านแปง 2 , บ้านพลับ (เปิดให้บริการปกติ)
- (4) อ.บางไทร 9 แห่ง สสอ.บางไทร , แดตก , โพธิ์แดง , บ้านเกาะ , แดออก , ช้างน้อย , กระแซง , บ้านแปง , ราชคราม (เปิดให้บริการปกติ)
- (5) อ.ท่าเรือ 5 แห่ง รพ.สต.วังแดง(ย้ายจุดให้บริการ) , ท่าเจ้าสนุก , ศาลาลอย , จำปา , รพ.ท่าเรือ (เปิดให้บริการปกติ)
- (6) อ.นครหลวง 3 แห่ง รพ.สต.แม่ลา , สามไถ , ท่าช้าง (เปิดให้บริการปกติ)
- (7) อ.พระนครศรีอยุธยา 5 แห่ง รพ.สต.คลองตะเคียน , ปากกราน , บ้านป้อม , เกาะเรียน , สำเภาล่ม (เปิดให้บริการปกติ)
- (8) อ.อุทัย 1 แห่ง รพ.สต.บ้านช้าง (เปิดให้บริการปกติ)
- (9) อ.มหาราช 1 แห่ง รพ.สต.มหาราช (เปิดให้บริการปกติ)

3. การเยี่ยมติดตามกลุ่มเปราะบางที่ต้องได้รับการดูแล (รวมยอดสะสม) 8,001 คน ดังนี้

เด็กอายุต่ำกว่า 1 ปี 826 คน	ผู้ป่วยจิตเวช 41 คน	ผู้ป่วยโรคไตเรื้อรัง 109 คน
ผู้สูงอายุ 4,082 คน	ผู้สูงอายุติดบ้านติดเตียง 416 คน	
ผู้ป่วยโรคเรื้อรัง 2,109 คน	ผู้พิการ ติดบ้านติดเตียง 418 คน	

การดูแลช่วยเหลือเป็นพิเศษ 2,376 คน ดังนี้

จ่ายยาและเวชภัณฑ์ 1214 คน, จ่ายยาโรคเรื้อรัง 534 คน, เยี่ยมยาจิตใจ 328 คน, เยี่ยมบ้าน 236 คน, มอบอุปกรณ์ป้องกันโรค 64 คน

ติดตรงหัวใจ	348	หลังคาเรือน	จ่ายยา/เวชภัณฑ์	สุขภาพจิต	จ่ายยาโรคเรื้อรัง	อื่นๆ
ผู้ป่วยติดเตียง	179	หลังคาเรือน	69	30	6	7
ผู้พิการ	72	หลังคาเรือน	42	19	3	1
ผู้สูงอายุ	97	หลังคาเรือน	46	25	4	7

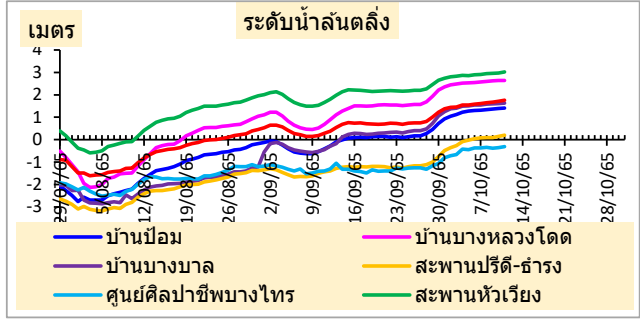
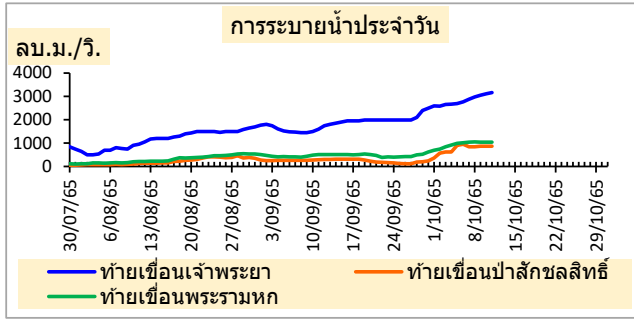
4. การสนับสนุนของสำนักงานสาธารณสุขจังหวัดฯ

ยา whitfield 24,450 ตลับ , ยาตำราหลวง 2,300 ชุด , รองเท้าบูท 391 คู่ , ยาหากันยุง 6,500 ซอง , มุ้ง 50 หลัง



1. สถานการณ์ทั่วไปและผลกระทบ

ท้ายเขื่อนเจ้าพระยา ระบายน้ำ 3164 ลบ.ม./วิ (เพิ่มขึ้น 51 ลบ.ม./วิ.) ท้ายเขื่อนป่าสักชลสิทธิ์ ระบายน้ำ 866 ลบ.ม./วิ (เท่าเดิม 866 ลบ.ม./วิ.) ท้ายเขื่อนพระรามหก ระบายน้ำ 1038 ลบ.ม./วิ (เท่าเดิม 1038 ลบ.ม./วิ.)



ประชาชนได้รับผลกระทบ (จากการสำรวจของหน่วยบริการสาธารณสุข)

ประชาชนได้รับผลกระทบ รวม 11 อำเภอ 149 ตำบล 961 หมู่บ้าน 46,828 หลังคาเรือน 138,630 คน

ลำดับ	อำเภอ	จำนวนที่ได้รับผลกระทบ				เสียชีวิต(ราย)		หมายเหตุ
		ตำบล	หมู่บ้าน	หลังคาเรือน	ประชาชน	รายใหม่	สะสม	
1	พระนครศรีอยุธยา	15	91	6,042	21,048	0	1	
2	ท่าเรือ	10	67	7,683	22,908	0	0	
3	นครหลวง	11	54	2,361	7,116	0	0	
4	บางไทร	23	136	8,719	24,191	0	0	
5	บางบาล	16	105	6,529	18,197	0	2	
6	บางปะอิน	12	85	4,780	17,112	0	0	
7	บางปะหัน	13	63	3,642	11,167	0	0	
8	ผักไห่	15	40	645	1,143	0	0	
9	เสนา	17	75	4,743	11,978	0	2	
10	อุทัย	4	205	217	185	0	0	
11	มหาราช	13	40	1,467	3,585	0	0	
	รวม	149	921	45,361	135,045	0	5	

ผู้เสียชีวิตสะสม 5 ราย (อ.บางบาล 2 ราย , อ.เสนา 2 ราย, อ.พระนครฯ 1 ราย)

2. สถานบริการสาธารณสุขที่ได้รับผลกระทบ จำนวน 42 แห่ง

ลำดับ	อำเภอ	แห่ง	ลุ่มน้ำ	ระดับ 1	ระดับ 2	ระดับ 3
1	บางบาล	9	เจ้าพระยา	บางบาล, บางชะนี, ทางช้าง, น้ำเต้า, วัดยม, บ้านคลัง		วัดตะกุก, บางหลวงโตด, บางหัก
2	เสนา	3	แม่น้ำน้อย	หัวเวียง, บ้านกระทุ่ม, บ้านโพธิ์		
3	บางปะอิน	6	เจ้าพระยา	บ้านโพ, ขอนหลวง, บ้านแปง 2, บ้านพลับ	บางประแดง, เกาะเกิด	
4	บางไทร	9	เจ้าพระยา	สสอ.บางไทร, แคนตก, บ้านเกาะ, โพธิ์แดง, ช้างน้อย, กระแซง, บ้านแปง, ราชคราม	แคออก	
5	ท่าเรือ	5	ป่าสัก	ท่าเจ้าสนุก, รพ.ท่าเรือ, ศาลาลอย, จำปา		วังแดง
6	นครหลวง	3	ป่าสัก	แม่ลา, สามไถ, ท่าช้าง		
7	พระนครศรีอยุธยา	5	เจ้าพระยา	คลองตะเคียน, ปากกราน, บ้านป้อม, เกาะเรียน, ส้าเกาล่ม		
8	อุทัย	1	ป่าสัก	บ้านช้าง		
9	มหาราช	1	ป่าสัก	มหาราช		

ระดับ 1 หมายถึง เปิดให้บริการได้ น้ำท่วมทางเข้าออกหรือน้ำท่วมสถานบริการ ประชาชนเข้ารับบริการได้

ระดับ 2 หมายถึง เพิ่มจุดให้บริการ น้ำท่วมสถานบริการ ประชาชนเข้ารับบริการได้ไม่สะดวก

ระดับ 3 หมายถึง ย้ายจุดให้บริการ น้ำท่วมสถานบริการ ประชาชนเข้ารับบริการไม่ได้



แบบรายงานสถานการณ์สาธารณสุขภัย (Disaster) ด้านการแพทย์และสาธารณสุข

สำนักงานสาธารณสุขจังหวัดพระนครศรีอยุธยา

วันที่ 11 ตุลาคม 2565 เวลา 12.00 น.

ประเภทสาธารณสุขภัย ภัยจากอุทกภัย

การเปิดศูนย์ปฏิบัติการฉุกเฉินการด้านการแพทย์และสาธารณสุข (Public Health Emergency Operation Center : PHEOC)

ระดับจังหวัด ไม่มี



เปิดเมื่อวันที่ 1 กันยายน 2565

ปิดเมื่อวันที่

1.สถานการณ์และผลกระทบ

1.1 สถานการณ์ทั่วไป

ประชาชนได้รับผลกระทบ รวม 11 อำเภอ 149 ตำบล 961 หมู่บ้าน 46,828 หลังคาเรือน 138,630 คน

1.2 พื้นที่ที่ได้รับผลกระทบ (จากการสำรวจของหน่วยบริการสาธารณสุข)

อำเภอ	ตำบล	จำนวนทั้งหมด		จำนวนที่ได้รับผลกระทบ			วันที่ประกาศ เขตภัยพิบัติ
		หมู่บ้าน	หลังคาเรือน	หมู่บ้าน	หลังคาเรือน	ประชากร (คน)	
บางไทร	บางไทร	10	1608	10	1158	2562	
บางไทร	ไม้ตรา	13	1147	13	824	2286	
บางไทร	กระแซง	5	443	5	538	1614	
บางไทร	บ้านกลี้ง	9	505	9	236	708	
บางไทร	แคออก	4	234	4	290	870	
บางไทร	ช้างน้อย	5	295	5	81	243	
บางไทร	บ้านแป้ง	3	220	3	249	757	
บางไทร	สนามไชย	8	625	8	548	1644	
บางไทร	โคกช้าง	7	763	7	357	930	
บางไทร	บ้านม้า	8	1056	8	234	702	
บางไทร	หน้าไม้	4	239	4	290	777	
บางไทร	กกแก้วบูรพา	6	556	6	75	225	
บางไทร	บางพลี	5	629	5	627	1515	
บางไทร	ไผ่พระ	8	546	8	345	984	
บางไทร	บ้านเกาะ	6	409	6	385	1155	
บางไทร	ห่อหมก	4	514	4	526	1380	
บางไทร	แคตก	5	303	5	311	933	
บางไทร	ช้างเหล็ก	4	418	4	304	912	
บางไทร	บางอีโท	5	420	5	464	1392	
บางไทร	ราชคราม	5	549	5	255	757	
บางไทร	ช้างใหญ่	4	474	4	173	498	
บางไทร	โพธิ์แดง	4	384	4	280	840	
บางไทร	เชียงรากน้อย	4	327	4	169	507	

อำเภอ	ตำบล	จำนวนทั้งหมด		จำนวนที่ได้รับผลกระทบ			วันที่ประกาศ เขตภัยพิบัติ
		หมู่บ้าน	หลังคาเรือน	หมู่บ้าน	หลังคาเรือน	ประชากร (คน)	
เสนา	มารวิชัย	5	684	0	0	0	
เสนา	บางนมโค	11	4190	9	612	1213	
เสนา	เจ้าเจ็ด	7	1138	6	62	196	
เสนา	สามกอ	8	2616	7	223	873	
เสนา	บ้านแพน	9	899	9	624	1860	
เสนา	หัวเวียง	13	1186	11	1050	2840	
เสนา	บ้านโพธิ์	12	941	12	929	2050	
เสนา	รางจรเข้	7	697	3	216	787	
เสนา	บ้านแถว	7	846	-	-	-	
เสนา	ชายนา	7	1098	0	0	0	
เสนา	สามตุ่ม	10					
เสนา	ลาดงา	9	854	0	0	0	
เสนา	ดอนทอง	9					
เสนา	บ้านหลวง	6	703	3	0	0	
เสนา	เจ้าเสด็จ	6	599	2	65	158	
เสนา	บ้านกระทุ่ม	10	560	10	511	1501	
เสนา	เทศบาลเมือง	4	1053	3	451	500	
ผักไห่	นาคู	8	621	0	0	0	
ผักไห่	หนองน้ำใหญ่	11	1343	0	0	0	
ผักไห่	บ้านแค	8	910	0	0	0	
ผักไห่	ลาดน้ำเค็ม	6	643	0	0	0	
ผักไห่	ท่าดินแดง	8	555	8	249	556	
ผักไห่	ดอนลาน	6	627	0	0	0	
ผักไห่	กุฎี	12	689	9	75	0	
ผักไห่	ลำตะเคียน	5	403	0	0	0	
ผักไห่	จักราช	6	606	0	0	0	
ผักไห่	ลาดชิด	10	936	0	0	0	
ผักไห่	หน้าโคก	7	516	0	0	0	
ผักไห่	อมฤต	11	478	12	137	0	
ผักไห่	บ้านใหญ่	6	603	6	139	348	
ผักไห่	ผักไห่	12	1234	5	45	239	
ผักไห่	โคกช้าง	5	445	0	0	0	
บางปะอิน	เกาะเกิด	7	591	7	313	1110	
บางปะอิน	บ้านแปง	4	537	3	344	1132	
บางปะอิน	บ้านพลับ	5	479	5	453	1944	
บางปะอิน	บ้านโพ	9	709	9	569	1695	

อำเภอ	ตำบล	จำนวนทั้งหมด		จำนวนที่ได้รับผลกระทบ			วันที่ประกาศ เขตภัยพิบัติ
		หมู่บ้าน	หลังคาเรือน	หมู่บ้าน	หลังคาเรือน	ประชากร (คน)	
บางปะอิน	บางประแดง	9	538	8	406	1438	
บางปะอิน	บางกระสั้น	17	5074	15	518	1235	
บางปะอิน	คลองจิก	8	3548	1	20	32	
บางปะอิน	ตลาดเกรียบ	8	719	7	348	1078	
บางปะอิน	บ้านเลน	12	3671	12	1094	5470	
บางปะอิน	ชนอนหลวง	5	532	5	430	1345	
บางปะอิน	วัดยม	8	773	8	104	247	
บางปะอิน	บ้านหว่า	7	1049	5	181	386	
บางบาล	วัดตะกู	9	515	9	522	1350	
บางบาล	กบเจา	8	647	8	648	1561	
บางบาล	บางหัก	8	450	8	391	964	
บางบาล	บางหลวงโตด	4	206	4	153	438	
บางบาล	บ้านกุ่ม	9	1120	9	956	2545	
บางบาล	พระขาว	7	1218	7	144	350	
บางบาล	บางชะนี	5	557	5	507	1458	
บางบาล	น้ำเต้า	8	1085	8	629	2024	
บางบาล	ทางช้าง	6	324	6	268	701	
บางบาล	บางบาล	5	305	5	312	1335	
บางบาล	บ้านคลัง	7	594	7	530	1432	
บางบาล	ไทรน้อย	10	670	10	570	1740	
บางบาล	วัดยม	5	600	5	327	849	
บางบาล	มหาพรหมณ์	10	1403	4	68	275	
บางบาล	บางหลวง	5	278	5	239	525	
บางบาล	สะพานไทย	5	720	5	265	650	
พระนครศรีอยุธยา	ภูเขาทอง	4	633	4	572	2291	
พระนครศรีอยุธยา	บ้านใหม่	9	1217	9	544	2222	
พระนครศรีอยุธยา	คลองตะเคียน	13	1019	9	525	1957	
พระนครศรีอยุธยา	เกาะเรียน	7	690	7	364	1254	
พระนครศรีอยุธยา	บ้านป้อม	11	1856	10	207	465	
พระนครศรีอยุธยา	บ้านรุน	4	405	4	440	1430	
พระนครศรีอยุธยา	ลุมพลี	6	1087	6	323	1562	
พระนครศรีอยุธยา	ลำเภาลุ่ม	11	1402	10	655	2371	
พระนครศรีอยุธยา	คลองสระบัว	6	1108	6	1002	3492	
พระนครศรีอยุธยา	สวนพริก	6	1185	6	384	865	
พระนครศรีอยุธยา	บ้านเกาะ	7	2167	7	497	1277	
พระนครศรีอยุธยา	ปากกราน	14	1392	4	115	524	
พระนครศรีอยุธยา	หันตรา	6	2074	2	42	208	

อำเภอ	ตำบล	จำนวนทั้งหมด		จำนวนที่ได้รับผลกระทบ			วันที่ประกาศ เขตภัยพิบัติ
		หมู่บ้าน	หลังคาเรือน	หมู่บ้าน	หลังคาเรือน	ประชากร (คน)	
พระนครศรีอยุธยา	วัดตูม	5	1423	4	234	716	
พระนครศรีอยุธยา	คลองสวนพลู	4	2767	3	138	414	
อุทัย	อุทัย	7	3465	44	86	0	
อุทัย	บ้านช้าง	7	651	28	45	180	
อุทัย	สามัคคี	10	1196	55	55	0	
อุทัย	ธนู	12	2280	78	31	5	
นครหลวง	บางระกำ	6	1092	5	181	610	
นครหลวง	คลองสะแก	5	515	4	87	280	
นครหลวง	ปากจั่น	6	984	5	159	533	
นครหลวง	พระนอน	7	549	6	208	619	
นครหลวง	บ่อโพรง(รพ.)	7	1358	4	289	825	
นครหลวง	สามไถ	4	362	3	305	908	
นครหลวง	นครหลวง	9	1500	8	206	631	
นครหลวง	ท่าช้าง	8	1314	8	597	1770	
นครหลวง	บางพระครู	4	674	4	131	295	
นครหลวง	แม่ลา	6	568	6	193	625	
นครหลวง	หนองปลิง	5	495	1	5	20	
บางปะหัน	ขวัญเมือง	5	805	5	332	863	
บางปะหัน	บางปะหัน	7	1210	6	484	1774	
บางปะหัน	ขยาย	6	524	6	387	1342	
บางปะหัน	บ้านขล้อ	5	598	5	423	1252	
บางปะหัน	ตาลเอน	3	256	3	238	714	
บางปะหัน	เสาชง	5	800	4	511	1318	
บางปะหัน	โพธิ์สามต้น	8	995	8	554	1650	
บางปะหัน	พุดเลา	12	906	12	163	509	
บางปะหัน	ทับน้ำ	5	819	3	77	207	
บางปะหัน	บางนางร้า	5	659	1	98	276	
บางปะหัน	บางเตือ	6	543	5	84	243	
บางปะหัน	ทางกลาง	4	466	4	262	879	
บางปะหัน	ตานิมน	4	450	1	29	140	
ท่าเรือ	ท่าเรือ	7	2,457	7	2188	6,253	
ท่าเรือ	ท่าหลวง	10	1,628	8	1033	2,954	
ท่าเรือ	ท่าเจ้าสนุก	9	1067	9	952	3,318	
ท่าเรือ	ศาลาลอย	15	942	15	693	2,066	
ท่าเรือ	จำปา	9	1221	8	989	3,330	

อำเภอ	ตำบล	จำนวนทั้งหมด		จำนวนที่ได้รับผลกระทบ			วันที่ประกาศ เขตภัยพิบัติ
		หมู่บ้าน	หลังคาเรือน	หมู่บ้าน	หลังคาเรือน	ประชากร (คน)	
ท่าเรือ	โพธิ์เอน	6	673	6	743	2,049	
ท่าเรือ	ปากท่า	8	773	6	790	2,019	
ท่าเรือ	วังแดง	8	879	4	263	865	
ท่าเรือ	หนองขนาก	10	884	2	16	36	
ท่าเรือ	บ้านร่ม	9	741	2	16	18	
มหาสาร	กะตุ่ม	3	322	3	222	358	
มหาสาร	หนองจิก	2	122	2	58	166	
มหาสาร	น้ำเต้า	4	310	4	273	602	
มหาสาร	บางนา	5	562	5	242	732	
มหาสาร	โรงช้าง	4	499	1	54	139	
มหาสาร	มหาสาร	4	377	4	232	387	
มหาสาร	เจ้าปลุก	5	443	4	15	26	
มหาสาร	พิตเพียน	7	507	7	306	976	
มหาสาร	บ้านนา	6	1070	2	10	22	
มหาสาร	บ้านขวาง	4	632	2	42	153	
มหาสาร	ท่าตอ	4	554	0	0	0	
มหาสาร	บ้านใหม่	4	475	0	0		
มหาสาร	หัวไผ่	6	634	6	13	24	

1.2 การจัดตั้งศูนย์พักพิง (ถ้ามี)

ที่	ชื่อศูนย์พักพิง	จำนวนผู้รับบริการ	รายละเอียด
1	-	-	-
2	-	-	-
3	-	-	-

1.3 ผลกระทบทางด้านชีวิต

ประชาชน

ด้านชีวิต	จำนวน(ราย)	รายละเอียด / ระบุสาเหตุ
1.เสียชีวิต (สะสม)	5	จมน้ำเสียชีวิต อ.บางบาล 2 ราย , อ.เสนา 2 ราย, อ.พระนครศรีอยุธยา 1 ราย
2.ได้รับบาดเจ็บ	-	-

บุคลากรสาธารณสุข

ด้านชีวิต	จำนวน(ราย)	รายละเอียด / ระบุสาเหตุ
1.เสียชีวิต	-	-
2.ได้รับบาดเจ็บ	-	-

1.4 ทะเบียนผู้เสียชีวิตจากอุทกภัย จังหวัดพระนครศรีอยุธยา

ที่	วันที่ รายงาน	ชื่อ - สกุล	เพศ	อายุ	เชื้อชาติ	บ้านเลขที่	หมู่	ตำบล	อำเภอ	อาชีพ/ ลักษณะงานที่ทำ	วันที่ เกิดเหตุ	วันที่ ตาย	วันที่ พบศพ	วันที่ น้ำเริ่มท่วม ในรอบปัจจุบัน
1	8 ก.ย.65	โรคประจำตัว ความพิการ	ชาย	51	ไทย	37/1	2	วัดยม	บางบาล	รับจ้าง	4 ก.ย.65	4 ก.ย.65	4 ก.ย.65	2 ก.ย.65
		สาเหตุ / รายละเอียดการเสียชีวิต	ไม่มี							ประวัติการดื่มสุรา	เคยดื่ม			
		สถานที่เสียชีวิต / สถานที่พบศพ	เดินบนถนนจากบ้านไปวัดธรรมจักรแล้วพลัดตกลงไปในคลองบางบาล											
			หน้าวัดธรรมจักร ม.2 ต.วัดยม อ.บางบาล จ.พระนครศรีอยุธยา											
2	20 ก.ย. 08	โรคประจำตัว ความพิการ	ญ	80	ไทย	31/3	6	บ้านโพธิ์	เสนา	ไม่ได้ประกอบอาชีพ	18 ก.ย. 65	18 ก.ย.65	18 ก.ย.65	10 ส.ค.65
		สาเหตุ / รายละเอียดการเสียชีวิต	ความดันโลหิตสูง/หลงลืม							ประวัติการดื่มสุรา	ปฏิเสธ			
		สถานที่เสียชีวิต / สถานที่พบศพ	อยู่บ้านคนเดียว สันนิษฐานว่าป็นหน้าต่างบ้านออกมาแล้วพลัดตกน้ำเสียชีวิต พบศพบริเวณละแวกบ้าน											
			บ้านเลขที่ 25 ม.6											
3	20 ก.ย. 08	โรคประจำตัว ความพิการ	ชาย	72	ไทย	1321	7	บางหัก	บางบาล	ไม่ได้ประกอบอาชีพ	18 ก.ย. 65	18 ก.ย. 65	18 ก.ย. 65	14 ก.ย. 65
		สาเหตุ / รายละเอียดการเสียชีวิต	กินยาจิตเวช							ประวัติการดื่มสุรา	ปฏิเสธ			
		สถานที่เสียชีวิต / สถานที่พบศพ	เดินลุยน้ำจากบ้านออกมาหาบุตรชาย											
			ห่างจากบ้านประมาณ 1 เมตร											
4	5 ต.ค. 08	โรคประจำตัว ความพิการ	ช	24	ไทย	77	5	กุดชุม	กุดชุม ยโสธร	รับจ้างติดตั้งซ่อมเครื่องปรับอากาศ	4 ต.ค. 65	4 ต.ค. 65	4 ต.ค. 65	1 ส.ค. 65
		สาเหตุ / รายละเอียดการเสียชีวิต	ไม่มี							ประวัติการดื่มสุรา	ไม่มี			
		สถานที่เสียชีวิต / สถานที่พบศพ	ลื่นล้มพลัดตกน้ำขณะเข้าไปให้การช่วยเหลือผู้ประสบเหตุรถตกถนนซึ่งถูกน้ำท่วม											
			ถนนบริเสณ ม.4 ต.หัวเวียง อ.เสนา จ.พระนครศรีอยุธยา											
5	8 ต.ค. 65	โรคประจำตัว ความพิการ	ชาย	68	ไทย	42	6	ลำเภาล่ม	พระนครศรีอยุธยา	รับจ้าง	3 ต.ค. 65	3 ต.ค. 65	5 ต.ค. 65	1 ต.ค. 65
		สาเหตุ / รายละเอียดการเสียชีวิต	ความดันโลหิตสูง							ประวัติการดื่มสุรา	ไม่ดื่ม			
		สถานที่เสียชีวิต / สถานที่พบศพ	ออกพายเรือหาปลาห่างจากบ้านตนเองประมาณ 200 เมตร มีชาวบ้านพบว่าผู้เสียชีวิตลอยคออยู่ในแม่น้ำและร้องตะโกนขอความช่วยเหลือ แล้วสูญหายไปกับเรือในแม่น้ำ											
			บริเวณสุเหร่าวัดนา หมู่ 6 ต.ลำเภาล่ม อ.พระนครศรีอยุธยา สถานที่พบศพ ห่างจากจุดเกิดเหตุ 10 กิโลเมตร อ.บางปะอิน											




1.5 สถานบริการที่ได้รับผลกระทบ









42 แห่ง





ระดับ 1 หมายถึง เปิดให้บริการได้ น้ำท่วมทางเข้าออกหรือน้ำท่วมสถานบริการ ประชาชนเข้ารับบริการได้












ระดับ 2 หมายถึง เพิ่มจุดให้บริการ น้ำท่วมสถานบริการ ประชาชนเข้ารับบริการได้ไม่สะดวก











ระดับ 3 หมายถึง ย้ายจุดให้บริการ น้ำท่วมสถานบริการ ประชาชนเข้ารับบริการไม่ได้










ลำดับ	อำเภอ	ชื่อสถานบริการ	ระดับ	ผลกระทบที่ได้รับ	เพิ่ม/ย้ายจุดบริการ	วันคลี่คลาย
1	บางบาล	รพ.สต.วัดตะกุก น้ำเริ่มท่วมวันที่ 20 สค.65 เจ้าพระยา ระบาย 1400 ลบ.ม.	3	น้ำท่วมสถานบริการ ประชาชนเข้ารับบริการไม่ได้ ระดับน้ำจากพื้นชั้นล่างลึก 270 ซม. 	ย้ายจุดให้บริการ ศาลาริมทางเข้าวัดตะกุก	
2	บางบาล	รพ.สต.บางหลวงโคต น้ำเริ่มท่วมวันที่ 23 สค.65 เจ้าพระยา ระบาย 1500 ลบ.ม.	3	น้ำท่วมสถานบริการ ประชาชนเข้ารับบริการไม่ได้ ระดับน้ำจากพื้นชั้นล่างลึก 260 ซม. 	ย้ายจุดให้บริการ ที่ป้อมตำรวจ ฝั่หลวง ต.บางหลวงโคต	
3	บางบาล	รพ.สต.บางหัก น้ำเริ่มท่วมวันที่ 15 กย.65 เจ้าพระยา ระบาย 1900 ลบ.ม.	3	น้ำท่วมสถานบริการ ประชาชนเข้ารับบริการไม่ได้ ระดับน้ำจากพื้นชั้นล่างลึก 50 ซม. 	ย้ายจุดให้บริการ ที่โรงเรียน วัดอัมพวา ม.4 ต.บางหัก	





ลำดับ	อำเภอ	ชื่อสถานบริการ	ระดับ	ผลกระทบที่ได้รับ	เพิ่ม/ย้ายจุดบริการ	วันคลี่คลาย
4	บางบาล	รพ.สต.บางบาล น้ำเริ่มท่วมวันที่ 20 กย.65 เจ้าพระยา ระบาย 1990 ลบ.ม.	1	น้ำท่วมทางเข้าออกหรือน้ำท่วมสถานบริการ ประชาชนเข้ารับบริการได้ ระดับน้ำ 180 ซม.   		
5	บางบาล	รพ.สต.บางชะนี น้ำเริ่มท่วมวันที่ 29 กย.65 เจ้าพระยา ระบาย 2400 ลบ.ม.	1	น้ำท่วมทางเข้าออกหรือน้ำท่วมสถานบริการ ประชาชนเข้ารับบริการได้ ระดับน้ำพื้นชั้นล่างลึก 50 ซม.   		
6	บางบาล	รพ.สต.ทางช้าง น้ำเริ่มท่วมวันที่ 29 กย.65 เจ้าพระยา ระบาย 2400 ลบ.ม.	1	น้ำท่วมทางเข้าออกหรือน้ำท่วมสถานบริการ ประชาชนเข้ารับบริการได้ เปิดให้บริการชั้น 2 ของรพ.สต.  		
7	บางบาล	รพ.สต.น้ำเต้า น้ำเริ่มท่วมวันที่ 29 กย.65 เจ้าพระยา ระบาย 2400 ลบ.ม.	1	น้ำท่วมทางเข้าออกหรือน้ำท่วมสถานบริการ ประชาชนเข้ารับบริการได้ ระดับน้ำจากพื้นชั้นล่างลึก 30 ซม.   		













ลำดับ	อำเภอ	ชื่อสถานบริการ	ระดับ	ผลกระทบที่ได้รับ	เพิ่ม/ย้ายจุดบริการ	วันคลี่คลาย
8	บางบาล	รพ.สต.วัดยม น้ำเริ่มท่วมวันที่ 3 ตค.65 เจ้าพระยา ระบาย 2650 ลบ.ม.	1	น้ำท่วมทางเข้าออกหรือน้ำท่วมสถานบริการ ประชาชนเข้ารับบริการได้ ระดับน้ำจากพื้นชั้นล่างลึก 30 ซม. 		
9	บางบาล	รพ.สต.บ้านคลัง น้ำเริ่มท่วมวันที่ 3 ตค.65 เจ้าพระยา ระบาย 2650 ลบ.ม.	1	น้ำท่วมสถานบริการ ประชาชนเข้ารับบริการได้ ระดับน้ำจากพื้นชั้นล่างลึก 10 ซม. 		
10	เสนา	รพ.สต.หัวเวียง น้ำเริ่มท่วมวันที่ 31 สค.65 เจ้าพระยา ระบาย 1700 ลบ.ม.	1	น้ำท่วมบริเวณรอบนอกอาคารประมาณ 120 ซม.เปิดให้บริการตามปกติ 		
11	เสนา	รพ.สต.บ้านกระทุ่ม น้ำเริ่มท่วมวันที่ 5 ตค.65 เจ้าพระยา ระบาย 2690 ลบ.ม.	1	น้ำท่วมบริเวณรอบนอกอาคารประมาณ 30 ซม.และด้านหน้ารพ.สต. เปิดให้บริการตามปกติ 		





ลำดับ	อำเภอ	ชื่อสถานบริการ	ระดับ	ผลกระทบที่ได้รับ	เพิ่ม/ย้ายจุดบริการ	วันคลี่คลาย
12	เสนา	รพ.สต.บ้านโพธิ์ น้ำเริ่มท่วมวันที่ 11 ตค.65 เจ้าพระยา ระบาย 3164 ลบ.ม.	1	น้ำท่วมบริเวณรอบนอกอาคาร 30 ซม. และบริเวณบ้านพัก 40 ซม.   		
13	บางปะอิน	รพ.สต.เกาะเกิด น้ำเริ่มท่วมวันที่ 15 กย.65 เจ้าพระยา ระบาย 1900 ลบ.ม.	2	น้ำท่วมบริเวณรอบสถานบริการ และใต้อาคารบ้านพัก   	เพิ่มจุดให้บริการ บริเวณอาคารซุ้มวัด บ้านกล้วย	
14	บางปะอิน	รพ.สต.บ้านโพ น้ำเริ่มท่วมวันที่ 29 กย.65 เจ้าพระยา ระบาย 2400 ลบ.ม.	1	น้ำท่วมบริเวณรอบสถานบริการ สูงประมาณ 60 ซม.   		
15	บางปะอิน	รพ.สต.บางประแดง น้ำเริ่มท่วมวันที่ 1 ตค.65 เจ้าพระยา ระบาย 2600 ลบ.ม.	2	น้ำท่วมบริเวณรอบอาคาร สูงประมาณ 20 ซม.  	เพิ่มจุดบริการ ณ วัดพ ยาญาติ	





ลำดับ	อำเภอ	ชื่อสถานบริการ	ระดับ	ผลกระทบที่ได้รับ	เพิ่ม/ย้ายจุดบริการ	วันคลี่คลาย
16	บางปะอิน	รพ.สต.ชนอนหลวง น้ำเริ่มท่วมวันที่ 1 ตค.65 เจ้าพระยา ระบาย 2600 ลบ.ม.	1	น้ำท่วมบริเวณทางเข้า รอบอาคารบ้านพัก และสถานีให้บริการ น้ำสูงประมาณ 50 ซม.   		
17	บางปะอิน	รพ.สต.บ้านเป้ง 2 น้ำเริ่มท่วมวันที่ 6 ตค.65 เจ้าพระยา ระบาย 2765 ลบ.ม.	1	น้ำท่วมด้านในอาคารสถานบริการ  		
18	บางปะอิน	รพ.สต.บ้านพลับ น้ำเริ่มท่วมวันที่ 7 ตค.65 เจ้าพระยา ระบาย 2877 ลบ.ม.	1	น้ำท่วมบริเวณรอบอาคารสถานบริการ  		
19	บางไทร	รพ.สต.แคคตง น้ำเริ่มท่วมวันที่ 29 กย.65 เจ้าพระยา ระบาย 2400 ลบ.ม.	1	น้ำท่วมทางเข้าออกและท่วมสถานบริการชั้นล่าง ประชาชนเข้ารับบริการได้ ระดับน้ำรอบอาคาร 98 ซม.   		




ลำดับ	อำเภอ	ชื่อสถานบริการ	ระดับ	ผลกระทบที่ได้รับ	เพิ่ม/ย้ายจุดบริการ	วันคลี่คลาย
20	บางไทร	รพ.สต.โพธิ์แดง น้ำเริ่มท่วมวันที่ 29 กย.65 เจ้าพระยา ระบาย 2400 ลบ.ม.	1	น้ำท่วมทางเข้าออกและท่วมสถานบริการชั้นล่าง ประชาชนเข้ารับบริการได้ ระดับน้ำรอบรพสต. 150 ซม.   		
21	บางไทร	รพ.สต.บ้านเกาะ น้ำเริ่มท่วมวันที่ 30 กย.65 เจ้าพระยา ระบาย 2500 ลบ.ม.	1	เปิดให้บริการได้ น้ำท่วมทางเข้าออก บางส่วน ประชาชนเข้ารับบริการได้ 		
22	บางไทร	รพ.สต.ช้างน้อย น้ำเริ่มท่วมวันที่ 1 ตค.65 เจ้าพระยา ระบาย 2600 ลบ.ม.	1	เปิดให้บริการได้ น้ำท่วมทางเข้าออกและท่วมสถานบริการชั้นล่าง ประชาชนเข้ารับบริการได้  		
23	บางไทร	รพ.สต.แคออก น้ำเริ่มท่วมวันที่ 1 ตค.65 เจ้าพระยา ระบาย 2600 ลบ.ม.	2	น้ำท่วมทางเข้าออกและท่วมสถานบริการชั้นล่าง ระดับน้ำรอบอาคาร 20 ซม.   	เพิ่มจุดให้บริการเสริม อีก 1 แห่ง ที่ วัด ปากน้ำ (3 ตค.65)	

ลำดับ	อำเภอ	ชื่อสถานบริการ	ระดับ	ผลกระทบที่ได้รับ	เพิ่ม/ย้ายจุดบริการ	วันคลี่คลาย
24	บางไทร	รพ.สต.กระแซง น้ำเริ่มท่วมวันที่ 4 ตค.65 เจ้าพระยา ระบาย 2600 ลบ.ม.	1	เปิดให้บริการได้ น้ำท่วมทางเข้าออกและท่วมสถานบริการชั้นล่าง ประชาชนเข้ารับบริการได้ 		
25	บางไทร	รพ.สต.บ้านแปง น้ำเริ่มท่วมวันที่ 7 ตค.65 เจ้าพระยา ระบาย 2877 ลบ.ม.	1	น้ำท่วมสถานบริการและบ้านพักเจ้าหน้าที่ 		
26	บางไทร	รพ.สต.ราชคราม น้ำเริ่มท่วมวันที่ 10 ตค.65 เจ้าพระยา ระบาย 3110 ลบ.ม.	1	เปิดให้บริการได้ น้ำท่วมทางเข้าออก ประชาชนเข้ารับบริการได้ 		
27	บางไทร	สสอ.บางไทร น้ำเริ่มท่วมวันที่ 4 ตค.65 เจ้าพระยา ระบาย 2650 ลบ.ม.	1	เปิดให้บริการได้ น้ำท่วมทางเข้าออกหรือน้ำท่วมสถานบริการ จนท./ประชาชนเข้ารับบริการได้ 		

ลำดับ	อำเภอ	ชื่อสถานบริการ	ระดับ	ผลกระทบที่ได้รับ	เพิ่ม/ย้ายจุดบริการ	วันคลี่คลาย
28	ท่าเรือ	รพ.สต.วังแดง น้ำเริ่มท่วมวันที่ 4 ตค.65 พระรามหก ระบาย 830 ลบ.ม.	3	น้ำท่วมสถานบริการชั้นล่าง ประชาชนเข้ารับบริการไม่ได้   	ย้ายจุดให้บริการไปที่ วัดบึง	
29	ท่าเรือ	รพ.สต.ท่าเจ้าสนุก น้ำเริ่มท่วมวันที่ 4 ตค.65 พระรามหก ระบาย 980 ลบ.ม.	1	น้ำท่วมบริเวณถนน รอบรพสต ด้านหน้ายังเข้าได้ปกติ เปิดบริการได้   		
30	ท่าเรือ	รพ.ท่าเรือ น้ำเริ่มท่วมวันที่ 6 ตค.65 พระรามหก ระบาย 1012 ลบ.ม.	1	น้ำท่วมด้านหน้า สูงประมาณ 30 ซม รพ.ท่าเรือ   		
31	ท่าเรือ	รพ.สต.ศาลาลอย น้ำเริ่มท่วมวันที่ 7 ตค.65 พระรามหก ระบาย 1043 ลบ.ม.	1	เปิดให้บริการได้ น้ำท่วมทางเข้าออก เปิดบริการได้   		

ลำดับ	อำเภอ	ชื่อสถานบริการ	ระดับ	ผลกระทบที่ได้รับ	เพิ่ม/ย้ายจุดบริการ	วันคลี่คลาย
32	ท่าเรือ	รพ.สต.จำปา น้ำเริ่มท่วมวันที่ 7 ตค.65 พระรามทกระบาย 1043 ลบ.ม.	1	เปิดให้บริการได้ น้ำท่วมทางเข้าออก เปิดบริการได้ 		
33	นครหลวง	รพ.สต.แม่ลา น้ำเริ่มท่วมวันที่ 4 ตค.65 พระรามทก ระบาย 915 ลบ.ม.	1	เปิดให้บริการได้ตามปกติ น้ำท่วมบริเวณรอบอาคารสถานบริการ 		
34	นครหลวง	รพ.สต.สามไถ น้ำเริ่มท่วมวันที่ 4 ตค.65 พระรามทก ระบาย 915 ลบ.ม.	1	เปิดให้บริการได้ การเข้าถึงบริการของประชาชนเป็นไปด้วยความยากลำบาก 		
35	นครหลวง	รพ.สต.ท่าช้าง น้ำเริ่มท่วมวันที่ 10 ตค.65 พระรามทก ระบาย 1038 ลบ.ม.	1	น้ำท่วมสถานบริการ ประมาณ 2 ชม. 		

ลำดับ	อำเภอ	ชื่อสถานบริการ	ระดับ	ผลกระทบที่ได้รับ	เพิ่ม/ย้ายจุดบริการ	วันคลี่คลาย
36	พระนครศรีอยุธยา	รพ.สต.คลองตะเคียน น้ำเริ่มท่วมวันที่ 4 ตค.65 เจ้าพระยา ระบาย 2660 ลบ.ม.	1	เปิดให้บริการได้ น้ำท่วมทางเข้าออก ประชาชนเข้ารับบริการได้ โดยทำสะพานทางเดินชั่วคราว เปิดให้บริการ ชั้น 2 -บริเวณโดยรอบน้ำท่วมสูง ประมาณ 30 ซม.ภายในอาคารน้ำเข้าสูง 5 ซม.		
						
37	พระนครศรีอยุธยา	รพ.สต.ปากกราน น้ำเริ่มท่วมวันที่ 4 ตค.65 เจ้าพระยา ระบาย 2660 ลบ.ม.	1	เปิดให้บริการได้ น้ำท่วมทางเข้าออก ประชาชนเข้ารับบริการได้ โดยทำสะพานทางเดินชั่วคราว เปิดให้บริการ ชั้น 2 อาคารชั้นล่างระดับน้ำ 23 ซม. บ้านพักระดับน้ำ 30 ซม.		
						
38	พระนครศรีอยุธยา	รพ.สต.บ้านป้อม น้ำเริ่มท่วมวันที่ 4 ตค.65 เจ้าพระยา ระบาย 2660 ลบ.ม.	1	เปิดให้บริการได้ น้ำท่วมทางเข้าออก ประชาชนเข้ารับบริการได้ โดยทำสะพานทางเดินชั่วคราว และกระสอบ ทรายกั้นป้องกันน้ำเข้าสถานบริการ		
						
39	พระนครศรีอยุธยา	รพ.สต.เกาะเรียน น้ำเริ่มท่วมวันที่ 4 ตค.65 เจ้าพระยา ระบาย 2660 ลบ.ม.	1	เปิดให้บริการชั้น 2 น้ำท่วมทางเข้าออก บ้านพักน้ำท่วมชั้นล่าง 15 ซม.		
						

ลำดับ	อำเภอ	ชื่อสถานบริการ	ระดับ	ผลกระทบที่ได้รับ	เพิ่ม/ย้ายจุดบริการ	วันคลี่คลาย
40	พระนครศรีอยุธยา	รพ.สต.ลำเภาล้อม น้ำเริ่มท่วมวันที่ 4 ตค.65 เจ้าพระยา ระบาย 2660 ลบ.ม.	1	น้ำท่วมบ้านพัก 29 ชม. ตัวอาคารรพ.สต.(จุดบริการ)น้ำยังไม่ท่วม ใช้บริการได้ตามปกติ กั้นกระสอบทราย		
						
41	อุทัย	รพ.สต.บ้านช้าง น้ำเริ่มท่วมวันที่ 7 ตค.65 เจ้าพระยา ระบาย 2877 ลบ.ม. พระรามหก ระบาย 1043 ลบ.ม.	1	น้ำท่วมบริเวณโดยรอบสถานบริการ ระดับน้ำประมาณ 50 ซม.ตั้งแนวกระสอบทรายกั้นน้ำรอบรพ.สต.		
						
42	มหาสารคาม	รพ.สต.มหาสารคาม น้ำเริ่มท่วมวันที่ 10 ตค.65 พระรามหก ระบาย 1038 ลบ.ม.	1	น้ำท่วมทางเข้าออกสถานบริการ และบริเวณชั้นล่าง		
						

2. การดำเนินการทางด้านการแพทย์และสาธารณสุข

2.1 ทีมปฏิบัติการด้านการแพทย์

ทีมปฏิบัติการด้านการแพทย์ที่เข้าปฏิบัติงานและให้ความช่วยเหลือในพื้นที่

วันที่	อำเภอ	สถานที่ให้บริการ	จำนวนทีมปฏิบัติการ								
			Thailand EMT	MERT	Mini MERT	หน่วยแพทย์เคลื่อนที่	CDCU/JIT	MCATT	SEhRT	MSERT	อื่นๆ

คำนิยาม :

Thailand EMT = Thailand Emergency Medical Team (ทีมปฏิบัติการฉุกเฉินทางการแพทย์และสาธารณสุขในภาวะภัยพิบัติ)

MERT = Medical Emergency Response Team (ทีมปฏิบัติการฉุกเฉินทางการแพทย์ระดับตติยภูมิ)

Mini MERT = Mini Medical Emergency Response Team (ทีมปฏิบัติการฉุกเฉินทางการแพทย์ระดับอำเภอ)

หน่วยแพทย์เคลื่อนที่ = หน่วยแพทย์หรือทีมแพทย์ที่ออกให้บริการนอกสถานพยาบาล

SRRT = Surveillance and rapid response team (ทีมเฝ้าระวังสอบสวนเคลื่อนที่เร็ว)

CDCU = Communicable Disease Control Unit (หน่วยปฏิบัติการควบคุมโรคติดต่อ)

JIT = Joint Investigation team (ทีมปฏิบัติการสอบสวนควบคุมโรค)

MCATT = Mental Health Crisis Assessment and Treatment Team (ทีมให้การช่วยเหลือเยียวยาจิตใจผู้ประสบภาวะวิกฤต)

SEhRT = Special Environmental Health Response Team (หน่วยปฏิบัติการเฉพาะกิจด้านอนามัยสิ่งแวดล้อม)

MSERT = Medical Supportive Emergency Response Team (ทีมวิศวกรฉุกเฉิน)

อื่นๆ = ทีมสนับสนุนภาคเอกชนหรือหน่วยงานอิสระ เช่น มูลนิธิ กู้ชีพ เป็นต้น

4 ความต้องการสนับสนุนเวชภัณฑ์ เคมีภัณฑ์ ทรัพยากร

วันที่รายงาน 11 ตุลาคม 2565		วันที่ร้องขอ	11 ต.ค.65	10 ต.ค.65	9 ต.ค.65	9 ต.ค.65	4 ต.ค.65
		หน่วยงาน	สสอ.บางไทร	สสอ.ท่าเรือ	สสอ.บางปะหัน	สสอ.บางปะอิน	สสอ.นครหลวง
		ผู้ประสาน	จันทน์จรัส	ชัยณรงค์	ธเนศ	อนุสรณ์	นรเศรษฐ์
		โทรศัพท์	089-9017597	089-6839894	084-1084414	081-3740254	
ลำดับ	รายการ	หน่วย	จำนวน	จำนวน	จำนวน	จำนวน	จำนวน
1	เครื่องยังชีพ / ถุงยังชีพ	ชุด / ถุง	300				
2	รองเท้ายาง (รองเท้าบูท)	คู่	100	30			
3	น้ำดื่ม	โหล					
4	ถุงดำ	แพค		20			
5	ยาทาแก้นุง	ซอง		1,500			
6	มุ้ง	หลัง		5			
7	เสื้อชูชีพ	ตัว	50				
8	ยาน้ำกัดเท้า	ตลับ	200		1,000	4,000	500
9	ยาดำราหลวง/ยาชุดน้ำท่วม	ชุด	1,000			300	50
10	ถุงมือ	กล่อง					
11	เรือพาย + พาย	ลำ					
12	ยาทาแก้คัน	โหล					200
13	ยาหยอดตา	โหล					
14	Mask	กล่อง	100				

5. กิจกรรมที่ร่วมดำเนินการกับองค์กรปกครองส่วนท้องถิ่น ภาคเอกชน มูลนิธิ ฯลฯ

วัน เดือน ปี	อำเภอ	สถานที่ปฏิบัติงาน	ลักษณะกิจกรรม	จำนวน
7-ต.ค.-65	พระนครศรีอยุธยา	หมู่บ้าน/ชุมชน	เคลื่อนย้ายผู้ป่วยติดเตียง จำนวน 1 ราย ขึ้นชั้น 2 โดยสนับสนุนกำลังคนจากอบต.ลุมพลี	143 หลังคาเรือน
			นำส่งผู้ป่วยติดเตียงที่ประสบภัยน้ำท่วม สภรพ.อยุธยาเยี่ยมบ้านและแจกยารักษาโรคแก่ผู้ประสบภัย ร่วมกับอบสม.	

กลุ่มงานพัฒนายุทธศาสตร์สาธารณสุข

สำนักงานสาธารณสุขจังหวัดพระนครศรีอยุธยา

โทรศัพท์ 035241520 ต่อ 123/106 หรือ 081-7803636